



REPUBLIKA HRVATSKA
MINISTARSTVO GOSPODARSTVA

Uprava za energetiku
Sektor za naftno rudarstvo i geotermalne vode za energetske svrhe

KLASA: UP/I-392-01/24-01/93

URBROJ: 526-07-3-24-2

Zagreb, 9. listopada 2024.

Ministarstvo gospodarstva, OIB: 19370100881, na temelju odredbe članka 48. stavka 1. Zakona o istraživanju i eksploataciji ugljikovodika („Narodne novine“, br. 52/18., 52/19. i 30/21.), u postupku izdavanja dozvole za pridobivanje ugljikovodika pokrenutom na zahtjev investitora INA-INDUSTRIJA NAFTE, d.d., OIB: 27759560625, iz Zagreba, izdaje

DOZVOLU

za pridobivanje ugljikovodika na eksploatacijskom polju ugljikovodika „Bunjani“

1. Investitoru INA-INDUSTRIJA NAFTE, d.d., OIB: 27759560625, iz Zagreba, Avenija V. Holjevca 10 (u daljnjem tekstu: Investitor) **izdaje se dozvola za pridobivanje ugljikovodika** na eksploatacijskom polju ugljikovodika „Bunjani“.
2. Eksploatacijsko polje ugljikovodika „Bunjani“ (u daljnjem tekstu: EPU Bunjani) utvrđeno je Rješenjem Ministarstva gospodarstva, Uprave za energetiku i rudarstvo, KLASA: UP/I-310-01/15-03/77, URBROJ: 526-04-02/2-15-03, od 3. kolovoza 2015., površine 13,62 km². Nalazi se na području Grada Ivanić-Grada i Općine Križ u Zagrebačkoj županiji. Upisano je u Registar eksploatacijskih polja ugljikovodika Ministarstva gospodarstva.
3. Količine i kakvoće rezervi ugljikovodika na EPU Bunjani utvrđene su Rješenjem Ministarstva gospodarstva i održivog razvoja, Uprave za energetiku, (KLASA: UP/I-392-01/23-01/42, URBROJ: 517-07-3-2-23-8, od 27. srpnja 2023.), sa stanjem na dan 31. prosinca 2022.
4. Dozvola za pridobivanje ugljikovodika na EPU Bunjani izdaje se sukladno projektima:
 - Glavni rudarski projekt naftnog polja Bunjani (KLASA: UP/I-310-01/91-03/64, URBROJ: 526-04-91-8, od 9. prosinca 1991.)
 - Glavni rudarski projekt njihalica (KLASA: UP/I-310-01/93-03/33, URBROJ: 526-04-93-04, od 27. listopada 1993.)
 - Dopunski rudarski projekt naftnog polja Žutica za radove hidrauličkog frakturiranja na bušotini Žutica-255 (tipski) (KLASA: UP/I-310-01/97-03/80, URBROJ: 526-04-97-07, od 17. studenoga 1997.)
 - Dopunski rudarski projekt naftnog polja Bunjani (KLASA: UP/I-310-01/97-03/148, URBROJ: 526-04-98-06, od 4. lipnja 1998.)

- Dopunski rudarski projekt podizanja fluida uronjenim centrifugalnim sisaljka na naftno-plinskom polju Žutica – tipski projekt (KLASA: UP/I-310-01/97-03/149, URBROJ: 526-04-98-06, od 2. lipnja 1998.)
 - Dopunski rudarski projekt remontnih rudarskih radova na naftnom polju Privlaka – tipski projekt (KLASA: UP/I-310-01/98-03/96, URBROJ: 526-04-99-06, od 26. siječnja 1999.)
 - Dopunski rudarski projekt eksploatacije ugljikovodika na eksploatacijskom polju „Bunjani“ – Dopuna 2 (KLASA: UP/I-310-01/13-03/144, URBROJ: 526-03-03-01-02/1-13-5, od 16. rujna 2013.)
 - Dopunski rudarski projekt dogradnje mjernih pretvornika i klipnih kompresora na konstrukciju njihalice i prijenos podataka za kontrolu i praćenje rada bušotina na EP „Deletovci“ – Tipski projekt (KLASA: UP/I-310-01/15-03/153, URBROJ: 526-04-02/2-15-05, od 25. rujna 2015.)
 - Dopunski rudarski projekt ugradnje linearnog sustava podizanja fluida dubinskom sisaljkom na eksploatacijskom polju ugljikovodika „Žutica“ – tipski projekt (KLASA: UP/I-310-01/17-03/17, URBROJ: 517-13-1-3-1191-17-7, od 22. kolovoza 2017.)
 - Dopunski rudarski projekt za doziranje kemijskih aditiva primjenom dozirno-pumpnog agregata na eksploatacijskom polju „Ivanić“ – Tipski projekt (KLASA: UP/I-310-01/18-03/69, URBROJ: 517-06-3-1-18-7, od 10. rujna 2018.)
 - Dopunski projekt razrade i eksploatacije na eksploatacijskom polju ugljikovodika „Bunjani“ – 3. treća dopuna (KLASA: UP/I-310-01/20-03/68, URBROJ: 517-07-3-1-22-12, od 6. svibnja 2022.)
 - Dopunski projekt razrade i eksploatacije na eksploatacijskom polju ugljikovodika „Bunjani“ – četvrta dopuna (KLASA: UP/I-391-01/24-01/107, URBROJ: 517-07-3-1-24-3, od 21. svibnja 2024.).
5. Investitor je dužan plaćati fiksnu novčanu naknadu za površinu utvrđenog EPU Bunjani i varijabilnu novčanu naknadu za pridobivene količine ugljikovodika, sukladno propisu kojim se uređuje plaćanje naknade za istraživanje i eksploataciju ugljikovodika.
 6. Investitor je dužan Ministarstvu gospodarstva i Agenciji za ugljikovodike dostaviti najkasnije 30 dana prije početka svake kalendarske godine plan eksploatacije, a koji mora biti u skladu s provjerenom naftno-rudarskom dokumentacijom.
 7. Investitor je dužan Ministarstvu gospodarstva i Agenciji za ugljikovodike najkasnije 30 dana po isteku kalendarske godine u godišnjem izvješću o realiziranoj eksploataciji prikazati odstupanja u odnosu na elaborat o rezervama potvrđen rješenjem o utvrđivanju količina i kakvoći rezervi. Ako je došlo do bitnih odstupanja pridobivenih količina ugljikovodika iz elaborata o rezervama, kao i promjene kategorizacije rezervi, Ministarstvo gospodarstva može zatražiti izradu izvanrednog elaborata o rezervama.
 8. Sastavni dijelovi ove Dozvole su:
 - Zemljovid utvrđenog eksploatacijskog polja ugljikovodika „Bunjani“ (Prilog 1.)
 - Pregledna karta naftno-rudarskih objekata i postrojenja eksploatacijskog polja ugljikovodika „Bunjani“, s označenim katastarskim česticama i granicama katastarskih općina (Prilog 2.)
 - Tablica s navedenim katastarskim česticama (Prilog 3.).

9. Investitor je dužan dostaviti Ministarstvu gospodarstva jamstvo za troškove sanacije eksploatacijskog polja u iznosu od 5.234.135,60 eur (slovima: pet milijuna dvjesto trideset četiri tisuće sto trideset pet eura i šezdeset centi) prije potpisivanja ugovora o eksploataciji ugljikovodika na EPU Bunjani. Jamstvo za troškove sanacije eksploatacijskog polja ugljikovodika može biti u obliku zadužnice koja je izdana sukladno propisima koji propisuju oblik i sadržaj zadužnice.
10. Investitor je dužan svake godine dostaviti Ministarstvu gospodarstva izjavu kojom potvrđuje da je zadužnica izdana sukladno točki 9. izreke ove Dozvole valjana.
11. Investitor je dužan dostaviti imenovanje odgovornog voditelja izvođenja naftno-rudarskih radova prije potpisivanja ugovora o eksploataciji ugljikovodika na EPU Bunjani ili potvrditi već imenovanog, kao i prijaviti svaku promjenu tijekom važenja ove Dozvole.
12. U roku od 60 dana od dana izvršnosti ove Dozvole, Investitor mora s Ministarstvom gospodarstva, temeljem ove Dozvole sklopiti ugovor o eksploataciji ugljikovodika na EPU Bunjani.
13. Rok na koji se Investitoru izdaje Dozvola za pridobivanje ugljikovodika na EPU Bunjani određen je temeljem Dopunskog projekta razrade i eksploatacije na eksploatacijskom polju ugljikovodika „Bunjani“ – četvrta dopuna (KLASA: UP/I-391-01/24-01/107, URBROJ: 517-07-3-1-24-3, od 21. svibnja 2024.), a u trajanju do **31. prosinca 2041.**
14. Ova Dozvola objavljuje se na mrežnim stranicama Ministarstva gospodarstva, Zagrebačke županije, Općine Križ i Grada Ivanić-Grada.
15. Danom izvršnosti ove Dozvole stavlja se izvan snage Dozvola za pridobivanje ugljikovodika na eksploatacijskom polju ugljikovodika „Bunjani“ (KLASA: UP/I-392-01/22-01/57, URBROJ: 517-07-3-1-22-2) od 16. svibnja 2022. i Izmjena i dopuna Dozvole za pridobivanje ugljikovodika na eksploatacijskom polju ugljikovodika „Bunjani“ (KLASA: UP/I-392-01/22-01/57, URBROJ: 517-07-3-1-23-8) od 28. ožujka 2023.

Obrazloženje

Investitor INA-INDUSTRIJA NAFTE, d.d., OIB: 27759560625, Istraživanje i proizvodnja nafte i plina, Avenija Većeslava Holjevca 10, 10000 Zagreb, (u daljnjem tekstu: Investitor) podnio je 10. rujna 2024. Ministarstvu gospodarstva, Upravi za energetiku (u daljnjem tekstu: Ministarstvo) *Zahtjev za izdavanje Dozvole za pridobivanje i ugovora o eksploataciji ugljikovodika na eksploatacijskom polju ugljikovodika „Bunjani“* (oznaka: 001/50457184/10-09-24/1352, od 10. rujna 2024., u daljnjem tekstu: Zahtjev) prema odredbama članka 48. stavka 5. Zakona o istraživanju i eksploataciji ugljikovodika (u daljnjem tekstu: Zakon).

Uz zahtjev je Investitor dostavio:

1. Rješenje o utvrđivanju eksploatacijskog polja ugljikovodika „Bunjani“ (KLASA: UP/I-310-01/15-03/77, URBROJ: 526-04-02/2-15-03, od 3. kolovoza 2015.)
2. Rješenje kojim se utvrđuju količina i kakvoća rezervi ugljikovodika na eksploatacijskom polju ugljikovodika „Bunjani“ (KLASA: UP/I-392-01/23-01/42, URBROJ: 517-07-3-2-23-8, od 27 srpnja 2023.)
3. Dozvolu za pridobivanje ugljikovodika na eksploatacijskom polju ugljikovodika „Bunjani“ (KLASA: UP/I-392-01/22-01/57, URBROJ: 517-07-3-1-22-2, od 16. svibnja 2022.)

4. Ugovor o eksploataciji ugljikovodika na eksploatacijskom polju ugljikovodika „Bunjani“ (KLASA: UP/I-392-01/22-01/57, URBROJ: 517-07-3-1-22-4, od 27. svibnja 2022.)
5. Rješenje o provjeri Dopunskog projekta razrade i eksploatacije na eksploatacijskom polju ugljikovodika „Bunjani“ – četvrta dopuna (KLASA: UP/I-391-01/24-01/107, URBROJ: 517-07-3-1-24-3, od 21. svibnja 2024.)
6. Izjavu osoba ovlaštenih za zastupanje o nepostojanju zapreka propisanih člankom 17. Zakona o istraživanju i eksploataciji ugljikovodika ovjerenu od strane javnog bilježnika (OV-7545/2024, od 22. ožujka 2024.)
7. Imenovanje odgovornog voditelja izvođenja naftno-rudarskih radova na eksploatacijskom polju ugljikovodika „Bunjani“ od 9. veljače 2021.
8. Pregledne karte naftno-rudarskih objekata i postrojenja eksploatacijskog polja ugljikovodika „Bunjani“, u mjerilu 1:10000.

Investitor je riješio imovinsko-pravne odnose na zemljišnoknjižnim česticama na kojima se odvijaju naftno-rudarski radovi u skladu s provjerenim Dopunskim projektom razrade i eksploatacije na eksploatacijskom polju ugljikovodika „Bunjani“ – treća dopuna (KLASA: UP/I-310-01/20-03/68, URBROJ: 517-07-3-1-22-12, od 6. svibnja 2022.) i ostalim provjerenim naftno-rudarskim projektima iz točke 4. izreke ove Dozvole. Dodatnom provjerenom projektnom dokumentacijom, odnosno Dopunskim projektom razrade i eksploatacije na eksploatacijskom polju ugljikovodika „Bunjani“ – četvrta dopuna (KLASA: UP/I-391-01/24-01/107, URBROJ: 517-07-3-1-24-3, od 21. svibnja 2024.) nije predviđeno korištenje nekretnina različitih od nekretnina na kojima se već odvijaju naftno-rudarski radovi, a za koje je prethodno dostavljen dokaz o pravu korištenja zemljišnih čestica unutar EPU Bunjani, imovinsko-pravni odnosi smatraju se riješenim.

Točke 1. do 4. izreke ove Dozvole temelje se na članku 48. stavku 7. točkama 1. do 4. Zakona.

Točka 5. izreke ove Dozvole temelji se na članku 51. Zakona i člancima 4. i 6. Uredbe o naknadi za istraživanje i eksploataciju ugljikovodika („Narodne novine“, br. 25/20. i 43/23.).

Točka 6. izreke ove Dozvole temelji se na članku 129. stavku 5. Zakona, kojim je utvrđeno da plan eksploatacije koji je Investitor dužan dostaviti Ministarstvu i Agenciji za ugljikovodike, 30 dana prije početka kalendarske godine, mora biti usklađen s provjerenom naftno-rudarskom dokumentacijom.

Točka 7. izreke ove Dozvole utvrđena je u skladu s člankom 41. stavcima 4. i 5. Zakona, kojima je određeno da je Investitor dužan Ministarstvu i Agenciji za ugljikovodike najkasnije 30 dana po isteku kalendarske godine u godišnjem izvješću o realiziranoj eksploataciji prikazati odstupanja u odnosu na elaborat o rezervama potvrđen rješenjem o utvrđivanju količina i kakvoći rezervi. Ako dođe do bitnih odstupanja od uvjeta i dinamike pridobivanja iz elaborata o rezervama, kao i promjene kategorizacije rezervi, Ministarstvo može zatražiti izradu izvanrednog elaborata o rezervama.

Točka 8. izreke ove Dozvole temelji se na članku 48. stavku 7. točki 5. Zakona, a odnosi se na obvezu Investitora za dostavom dokaza o pravu korištenja zemljišnih čestica unutar eksploatacijskog polja.

Rok za dostavu jamstva iz točke 9. izreke ove Dozvole i rok za dostavu izjave iz točke 10. izreke ove Dozvole, kojom se utvrđuje da je izdana zadužnica valjana, utvrđen je u skladu s člankom 48. stavkom 7. točkom 6. Zakona.

Točka 11. izreke ove Dozvole utvrđena je u skladu s člankom 129. Zakona.

Točka 12. izreke ove Dozvole utvrđena je u skladu s člankom 48. stavkom 7. točkom 7. Zakona.

Točka 13. izreke ove Dozvole utvrđena je u skladu s člankom 48. stavkom 7. točkom 9. Zakona.

Točka 14. izreke ove Dozvole utvrđena je temeljem članka 12. stavka 2. Zakona.

Radi postizanja pravne sigurnosti točkom 15. izreke ove Dozvole se određuje koji akti se stavljaju izvan snage izvršnošću ove Dozvole.

UPUTA O PRAVNOM LIJEKU

Protiv ove Dozvole ne može se izjaviti žalba, ali se može pokrenuti upravni spor. Upravni spor pokreće se tužbom nadležnom upravnom sudu u roku 30 dana od dana dostave ove Dozvole. Tužba se predaje neposredno u pisanom obliku, usmeno na zapisnik ili se šalje poštom, odnosno dostavlja u elektroničkom obliku putem informacijskog sustava.



PRILOZI:

- Prilog 1.:** Zemljovid utvrđenog eksploatacijskog polja ugljikovodika „Bunjani“
- Prilog 2.:** Pregledna karta naftno-rudarskih objekata i postrojenja eksploatacijskog polja ugljikovodika „Bunjani“, s označenim katastarskim česticama i granicama katastarskih općina
- Prilog 3.:** Tablica s katastarskim česticama

DOSTAVITI:

1. INA-INDUSTRIJA NAFTE, d.d., Istraživanje i proizvodnja nafte i plina, Avenija Većeslava Holjevca 10, 10000 Zagreb
2. Elektroničkim putem:
 1. Agencija za ugljikovodike, pisarnica@azu.hr
 2. Državni inspektorat – Sektor za nadzor rudarstva, energetike i opreme pod tlakom, pisarnica.dirh@dirh.hr
 3. Državni inspektorat – Sektor za nadzor zaštite okoliša, zaštite prirode i vodopravni nadzor, pisarnica.dirh@dirh.hr
 4. Ministarstvo financija, pisarnica@mfin.hr
 5. Ministarstvo prostornoga uređenja, graditeljstva i državne imovine, episarnica@mpgi.hr
 6. Zagrebačka županija, pisarnica@zagrebacka-zupanija.hr
 7. Općina Križ, info@opcina-kriz.hr
 8. Grad Ivanić-Grad, grad@ivanic-grad.hr
 9. Ministarstvo zaštite okoliša i zelene tranzicije, Uprava vodnoga gospodarstva i zaštite mora, tajnica.uvg@mzozt.hr
 10. Ministarstvo zaštite okoliša i zelene tranzicije, Uprava za procjenu utjecaja na okoliš i održivo gospodarenje otpadom, puo.otpad@mzozt.hr
 11. Ministarstvo zaštite okoliša i zelene tranzicije, Uprava za zaštitu prirode, snjezana.starcevic@mzozt.hr
3. Pismohrana

Zemljovid utvrđenog eksploatacijskog polja ugljikovodika „BUNJANI“

Ministarstvo gospodarstva
Uprava za energetiku
Sektor za naftno rudarstvo i geotermalne vode za energetske svrhe

Rješenje kojim je utvrđeno eksploatacijsko polje
KLASA: UP/I-310-01/15-03/77
URBROJ: 526-04-02/2-15-03
Zagreb, 03. kolovoza 2015.
Ovlaštenik eksploatacijskog polja: INA - INDUSTRIJA NAFTE d.d. Zagreb

Mjerilo 1:30 000



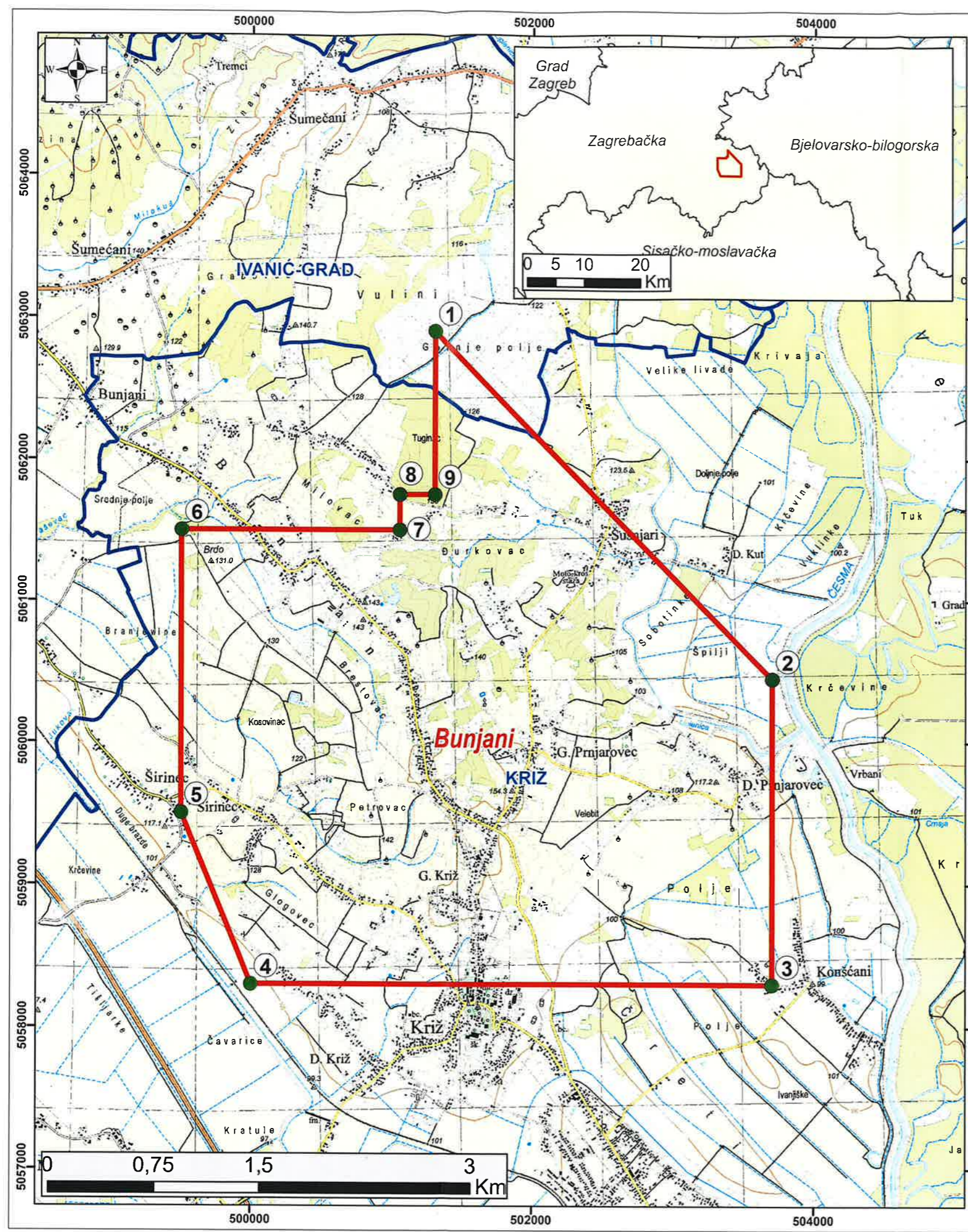
Tumač:

- Vršne točke utvrđenog EPU "Bunjani"
- Granica utvrđenog EPU "Bunjani"
- Jedinice lokalne samouprave

Koordinate vršnih točaka utvrđenog EPU "Bunjani"

OZNAKA TOČKE	KOORDINATE HTRS96/TM	
	E	N
1	501300,00	5062900,00
2	503700,00	5060450,00
3	503700,00	5058300,00
4	500000,00	5058300,00
5	499500,00	5059500,00
6	499500,00	5061500,00
7	501050,00	5061500,00
8	501050,00	5061750,00
9	501300,00	5061750,00

Površina = 13,62 km²



PREGLEDNA KARTA NAFTNO-RUDARSKIH OBJEKATA I POSTROJENJA EKSPLOATACIJSKOG POLJA UGLJIKOVODIKA "BUNJANI"

Mjerilo 1:10 000

Tumač znakova:



Naftno-rudarski objekti i postrojenja:

Bn-2, Bn-8, Bn-11, Bn-20, Bn-25, Bn-27, Bn-29, Bn-34,
Bn-35, Bn-36, Bn-37, Bn-39, Bn-41, Bn-43, Bn-44, Bn-45, Bn-46,
Bn-49, Bn-50, Bn-58, Bn-59, Bn-60, Bn-61, Bn-66, Č-1, OS Bunjani,
Baklja na OS Bunjani, SSS Bn-2, TS-1, TS-2, TS-3
u K.o. Šušnjari

Bn-5, Bn-7, Bn-9, Bn-12, Bn-26, Bn-40, Bn-51, Bn-52, Bn-57,
Bn-63, Bn-64, Bn-65BE, Č-2, SSS Bn-1, TS-4
u K.o. Širinec

Bn-62, Bn-67, Jo-2, Bn-1jug
u K.o. Križ



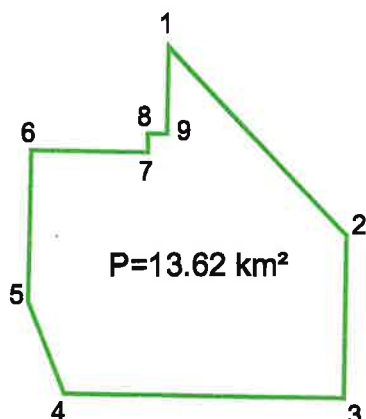
Granica eksploatacijskog polja ugljikovodika "Bunjani"



Granica katastarske općine



Granica grada i općine



Vršne točke EPU "Bunjani"

1	E = 501 300.00	N = 5 062 900.00
2	E = 503 700.00	N = 5 060 450.00
3	E = 503 700.00	N = 5 058 300.00
4	E = 500 000.00	N = 5 058 300.00
5	E = 499 500.00	N = 5 059 500.00
6	E = 499 500.00	N = 5 061 500.00
7	E = 501 050.00	N = 5 061 500.00
8	E = 501 050.00	N = 5 061 750.00
9	E = 501 300.00	N = 5 061 750.00

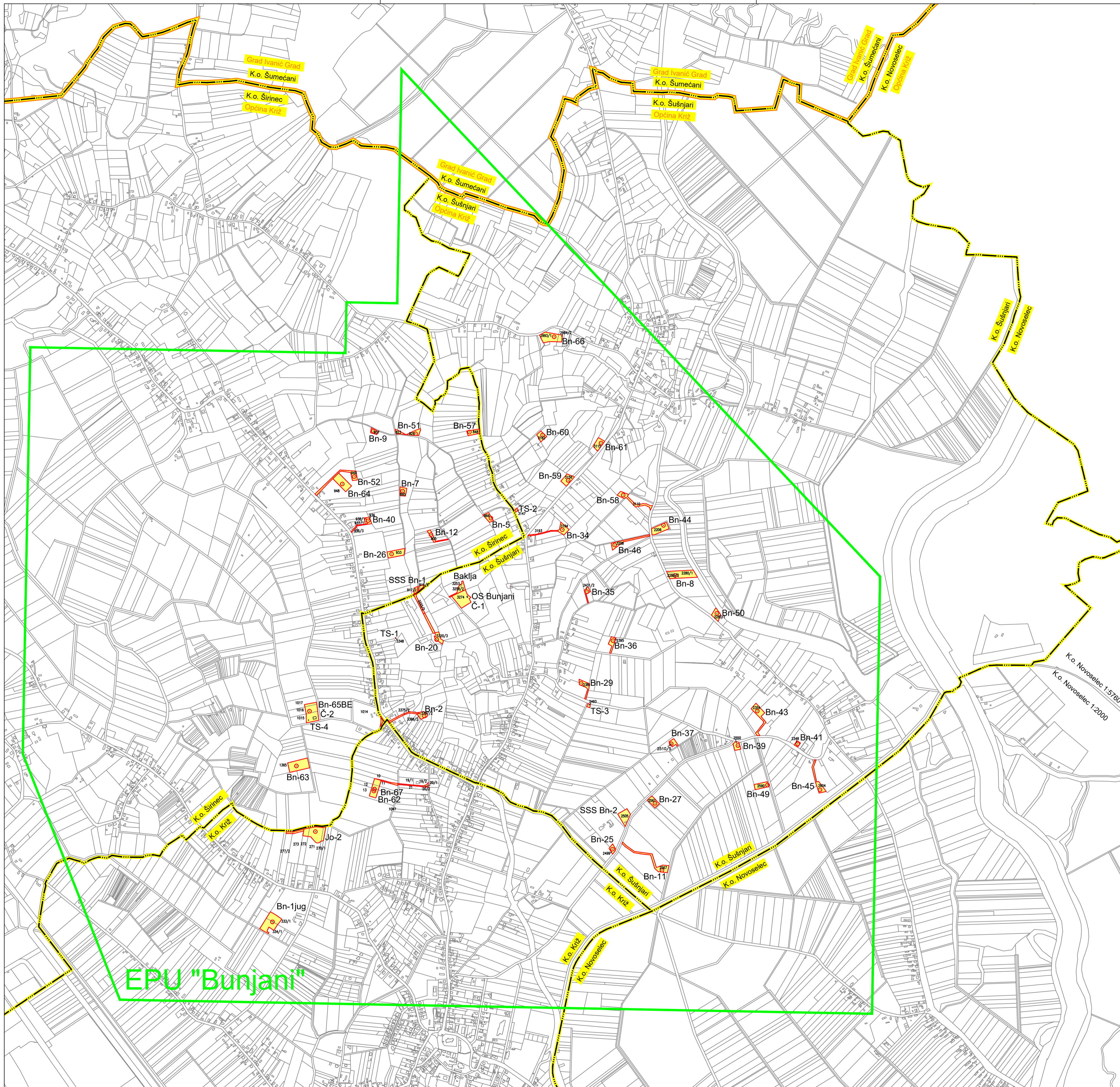
Datum: srpanj, 2024.

Izradila: Maja Runje, mag.ing.geod. et geoinf.

Maja Runje
mag.ing.geod. et geoinf.
Ovlašteni inženjer geodetske
INA d.d. *Maja Runje*
Zagreb



(potpis ovlaštene osobe)

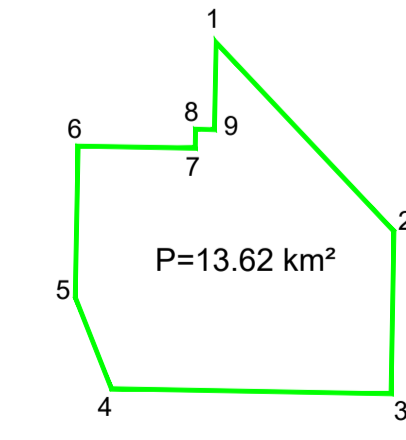


EPU "Bunjani"

**PREGLEDNA KARTA NAFTNO-RUDARSKIH
OBJEKATA I POSTROJENJA
EKSPLOATACIJSKOG POLJA UGLJIKOVODIKA
"BUNJANI"**
Mjerilo 1:10 000

- Tumač znakova:
- Naftno-rudarski objekti i postrojenja:
Bn-2, Bn-8, Bn-11, Bn-20, Bn-25, Bn-27, Bn-29, Bn-34, Bn-35, Bn-36, Bn-37, Bn-39, Bn-41, Bn-43, Bn-44, Bn-45, Bn-46, Bn-49, Bn-50, Bn-58, Bn-59, Bn-60, Bn-61, Bn-66, Č-1, OS Bunjani, Baklja na OS Bunjani, SSS Bn-2, TS-1, TS-2, TS-3 u K.o. Šušnjari
 - Bn-5, Bn-7, Bn-9, Bn-12, Bn-26, Bn-40, Bn-51, Bn-52, Bn-57, Bn-63, Bn-64, Bn-65BE, Č-2, SSS Bn-1, TS-4 u K.o. Širinec
 - Bn-62, Bn-67, Jo-2, Bn-1jug u K.o. Krž

- Granica eksploatacijskog polja ugljikovodika "Bunjani"
- Granica katastarske općine
- Granica grada i općine



Vršne točke EPU "Bunjani"

1 E = 501 300.00	N = 5 062 900.00
2 E = 503 700.00	N = 5 060 450.00
3 E = 503 700.00	N = 5 058 300.00
4 E = 500 000.00	N = 5 058 300.00
5 E = 499 500.00	N = 5 059 500.00
6 E = 499 500.00	N = 5 081 500.00
7 E = 501 050.00	N = 5 061 500.00
8 E = 501 050.00	N = 5 061 750.00
9 E = 501 300.00	N = 5 061 750.00

Datum: siječanj, 2024.
Izradio: Maja Runje, mag.ing.geod. et geoinf.

Prilog 3.

Redni broj	Broj zemljišta				Katastarska općina	Na dijelu zemljišne čestice površine (m ²)
	Zemljišnoknjižna oznaka	Zemljišnoknjižni uložak	Katastarska oznaka	Posjedovni list		
1.	334/1	1169	334/1	173	Križ	3.139
- ukupna površina zemljišne čestice: 6.550 m ² - Zemljišno knjižni uložak izdan od Općinskog suda u Ivanić Gradu - Ugovor o zakupu zemljišta s vlasnikom zemljišne čestice						
2.	333/1	510	333/1	1413	Križ	2.378
- ukupna površina zemljišne čestice: 29.151 m ² - Zemljišno knjižni uložak izdan od Općinskog suda u Ivanić Gradu - Ugovor o zakupu zemljišta s vlasnikom zemljišne čestice						
3.	3397/2	1346	3397/2	1346	Šušnjari	963
- ukupna površina zemljišne čestice: 963 m ² - Zemljišno knjižni uložak izdan od Općinskog suda u Ivanić Gradu - vlasništvo INA-INDUSTRIJA NAFTE d.d. Zagreb						
4.	3396/2	1225	3396/2	1225	Šušnjari	299
- ukupna površina zemljišne čestice: 299 m ² - Zemljišno knjižni uložak izdan od Općinskog suda u Ivanić Gradu - vlasništvo INA-INDUSTRIJA NAFTE d.d. Zagreb						
5.	3375/2	1223	3375/2	1223	Šušnjari	695
- ukupna površina zemljišne čestice: 695 m ² - Zemljišno knjižni uložak izdan od Općinskog suda u Ivanić Gradu - vlasništvo INA-INDUSTRIJA NAFTE d.d. Zagreb						
6.	3388/2	1224	3388/2	1224	Šušnjari	315
- ukupna površina zemljišne čestice: 315 m ² - Zemljišno knjižni uložak izdan od Općinskog suda u Ivanić Gradu - vlasništvo INA-INDUSTRIJA NAFTE d.d. Zagreb						
7.	866	2251	866	2251	Širinec	1.185
- ukupna površina zemljišne čestice: 1.185 m ² - Zemljišno knjižni uložak izdan od Općinskog suda u Ivanić Gradu - vlasništvo INA-INDUSTRIJA NAFTE d.d. Zagreb						
8.	895	1051	895	827	Širinec	1.234
- ukupna površina zemljišne čestice: 1.234 m ² - Zemljišno knjižni uložak izdan od Općinskog suda u Ivanić Gradu - vlasništvo INA-INDUSTRIJA NAFTE d.d. Zagreb						
9.	2280/1	1174	2280/1	1174	Šušnjari	3.888
- ukupna površina zemljišne čestice: 3.888 m ² - Zemljišno knjižni uložak izdan od Općinskog suda u Ivanić Gradu - vlasništvo INA-INDUSTRIJA NAFTE d.d. Zagreb						

10.	2280/3	1175	2280/3	1175	Šušnjari	1.315
- ukupna površina zemljišne čestice: 1.315 m ² - Zemljišno knjižni uložak izdan od Općinskog suda u Ivanić Gradu - vlasništvo INA-INDUSTRIJA NAFTE d.d. Zagreb						
11.	957	2251	957	2251	Širinec	733
- ukupna površina zemljišne čestice: 733 m ² - Zemljišno knjižni uložak izdan od Općinskog suda u Ivanić Gradu - vlasništvo INA-INDUSTRIJA NAFTE d.d. Zagreb						
12.	2567	1192	2567	1192	Šušnjari	3.563
- ukupna površina zemljišne čestice: 3.563 m ² - Zemljišno knjižni uložak izdan od Općinskog suda u Ivanić Gradu - vlasništvo INA-INDUSTRIJA NAFTE d.d. Zagreb						
13.	905	2445	905	2445	Širinec	1.083
- ukupna površina zemljišne čestice: 1.083 m ² - Zemljišno knjižni uložak izdan od Općinskog suda u Ivanić Gradu - Ugovor o zakupu zemljišta s vlasnikom zemljišne čestice, suvlasništvo INA-INDUSTRIJA NAFTE d.d. Zagreb						
14.	3320/3	1210	3320/3	1210	Šušnjari	2.306
- ukupna površina zemljišne čestice: 2.306 m ² - Zemljišno knjižni uložak izdan od Općinskog suda u Ivanić Gradu - vlasništvo INA-INDUSTRIJA NAFTE d.d. Zagreb						
15.	3333/2	1221	3333/2	1221	Šušnjari	880
- ukupna površina zemljišne čestice: 880 m ² - Zemljišno knjižni uložak izdan od Općinskog suda u Ivanić Gradu - vlasništvo INA-INDUSTRIJA NAFTE d.d. Zagreb						
16.	2499	1186	2499	1186	Šušnjari	872
- ukupna površina zemljišne čestice: 872 m ² - Zemljišno knjižni uložak izdan od Općinskog suda u Ivanić Gradu - vlasništvo INA-INDUSTRIJA NAFTE d.d. Zagreb						
17.	933	2251	933	2251	Širinec	2.655
- ukupna površina zemljišne čestice: 2.655 m ² - Zemljišno knjižni uložak izdan od Općinskog suda u Ivanić Gradu - vlasništvo INA-INDUSTRIJA NAFTE d.d. Zagreb						
18.	2561	1191	2561	1191	Šušnjari	1.616
- ukupna površina zemljišne čestice: 1.616 m ² - Zemljišno knjižni uložak izdan od Općinskog suda u Ivanić Gradu - vlasništvo INA-INDUSTRIJA NAFTE d.d. Zagreb						
19.	2381	1182	2381	1182	Šušnjari	1.578
- ukupna površina zemljišne čestice: 1.578 m ² - Zemljišno knjižni uložak izdan od Općinskog suda u Ivanić Gradu - vlasništvo INA-INDUSTRIJA NAFTE d.d. Zagreb						
20.	3194	122	3194	122	Šušnjari	1.690
- ukupna površina zemljišne čestice: 1.690 m ² - Zemljišno knjižni uložak izdan od Općinskog suda u Ivanić Gradu - Ugovor o zakupu zemljišta s vlasnikom zemljišne čestice						

21.	3193	572	3193	572	Šušnjari	598
- ukupna površina zemljišne čestice: 598 m ² - Zemljišno knjižni uložak izdan od Općinskog suda u Ivanić Gradu - Ugovor o zakupu zemljišta s vlasnikom zemljišne čestice						
22.	2431/2	1184	2431/2	1184	Šušnjari	832
- ukupna površina zemljišne čestice: 832 m ² - Zemljišno knjižni uložak izdan od Općinskog suda u Ivanić Gradu - vlasništvo INA-INDUSTRIJA NAFTE d.d. Zagreb						
23.	2395	1183	2395	1183	Šušnjari	1.325
- ukupna površina zemljišne čestice: 1.325 m ² - Zemljišno knjižni uložak izdan od Općinskog suda u Ivanić Gradu - vlasništvo INA-INDUSTRIJA NAFTE d.d. Zagreb						
24.	2510/5	1189	2510/5	1189	Šušnjari	962
- ukupna površina zemljišne čestice: 962 m ² - Zemljišno knjižni uložak izdan od Općinskog suda u Ivanić Gradu - vlasništvo INA-INDUSTRIJA NAFTE d.d. Zagreb						
25.	2550	1181	2550	1181	Šušnjari	1.141
- ukupna površina zemljišne čestice: 1.141 m ² - Zemljišno knjižni uložak izdan od Općinskog suda u Ivanić Gradu - vlasništvo INA-INDUSTRIJA NAFTE d.d. Zagreb						
26.	936	2251	936	2251	Širinec	838
- ukupna površina zemljišne čestice: 838 m ² - Zemljišno knjižni uložak izdan od Općinskog suda u Ivanić Gradu - vlasništvo INA-INDUSTRIJA NAFTE d.d. Zagreb						
27.	938/1	1880	938/1	1880	Širinec	134
- ukupna površina zemljišne čestice: 1.892 m ² - Zemljišno knjižni uložak izdan od Općinskog suda u Ivanić Gradu - Ugovor o zakupu zemljišta s vlasnikom zemljišne čestice						
28.	937/1	1881	937/1	1881	Širinec	115
- ukupna površina zemljišne čestice: 632 m ² - Zemljišno knjižni uložak izdan od Općinskog suda u Ivanić Gradu - Ugovor o zakupu zemljišta s vlasnikom zemljišne čestice						
29.	935/3	2697	935/3	2697	Širinec	194
- ukupna površina zemljišne čestice: 1.147 m ² - Zemljišno knjižni uložak izdan od Općinskog suda u Ivanić Gradu - Pravo služnosti puta						
30.	2348	1178	2348	1178	Šušnjari	517
- ukupna površina zemljišne čestice: 517 m ² - Zemljišno knjižni uložak izdan od Općinskog suda u Ivanić Gradu - vlasništvo INA-INDUSTRIJA NAFTE d.d. Zagreb						
31.	2354	1179	2354	1179	Šušnjari	3.030
- ukupna površina zemljišne čestice: 3.030 m ² - Zemljišno knjižni uložak izdan od Općinskog suda u Ivanić Gradu - vlasništvo INA-INDUSTRIJA NAFTE d.d. Zagreb						

32.	2206	1171	2206	1171	Šušnjari	2.885
- ukupna površina zemljišne čestice: 2.885 m ² - Zemljišno knjižni uložak izdan od Općinskog suda u Ivanić Gradu - vlasništvo INA-INDUSTRIJA NAFTE d.d. Zagreb						
33.	2604	1194	2604	1194	Šušnjari	2.228
- ukupna površina zemljišne čestice: 2.228 m ² - Zemljišno knjižni uložak izdan od Općinskog suda u Ivanić Gradu - vlasništvo INA-INDUSTRIJA NAFTE d.d. Zagreb						
34.	3208	1203	3208	1203	Šušnjari	2.131
- ukupna površina zemljišne čestice: 2.131 m ² - Zemljišno knjižni uložak izdan od Općinskog suda u Ivanić Gradu - vlasništvo INA-INDUSTRIJA NAFTE d.d. Zagreb						
35.	2590	1193	2590	1193	Šušnjari	1.731
- ukupna površina zemljišne čestice: 1.731 m ² - Zemljišno knjižni uložak izdan od Općinskog suda u Ivanić Gradu - vlasništvo INA-INDUSTRIJA NAFTE d.d. Zagreb						
36.	2283/1	1176	2283/1	1176	Šušnjari	1.518
- ukupna površina zemljišne čestice: 1.518 m ² - Zemljišno knjižni uložak izdan od Općinskog suda u Ivanić Gradu - vlasništvo INA-INDUSTRIJA NAFTE d.d. Zagreb						
37.	825	2251	825	2251	Širinec	1.320
- ukupna površina zemljišne čestice: 1.320 m ² - Zemljišno knjižni uložak izdan od Općinskog suda u Ivanić Gradu - vlasništvo INA-INDUSTRIJA NAFTE d.d. Zagreb						
38.	823	2251	823	2251	Širinec	572
- ukupna površina zemljišne čestice: 572 m ² - Zemljišno knjižni uložak izdan od Općinskog suda u Ivanić Gradu - vlasništvo INA-INDUSTRIJA NAFTE d.d. Zagreb						
39.	949	2251	949	2251	Širinec	2.849
- ukupna površina zemljišne čestice: 2.849 m ² - Zemljišno knjižni uložak izdan od Općinskog suda u Ivanić Gradu - vlasništvo INA-INDUSTRIJA NAFTE d.d. Zagreb						
40.	848	2251	848	2251	Širinec	1.374
- ukupna površina zemljišne čestice: 1.374 m ² - Zemljišno knjižni uložak izdan od Općinskog suda u Ivanić Gradu - vlasništvo INA-INDUSTRIJA NAFTE d.d. Zagreb						
41.	3110	1200	3110	1200	Šušnjari	2.467
- ukupna površina zemljišne čestice: 2.467 m ² - Zemljišno knjižni uložak izdan od Općinskog suda u Ivanić Gradu - vlasništvo INA-INDUSTRIJA NAFTE d.d. Zagreb						
42.	3156	1202	3156	1202	Šušnjari	1.996
- ukupna površina zemljišne čestice: 1.996 m ² - Zemljišno knjižni uložak izdan od Općinskog suda u Ivanić Gradu - vlasništvo INA-INDUSTRIJA NAFTE d.d. Zagreb						

43.	3162	1197	3162	1197	Šušnjari	1.340
- ukupna površina zemljišne čestice: 1.340 m ² - Zemljišno knjižni uložak izdan od Općinskog suda u Ivanić Gradu - vlasništvo INA-INDUSTRIJA NAFTE d.d. Zagreb						
44.	3115	1195	3115	1195	Šušnjari	1.888
- ukupna površina zemljišne čestice: 1.888 m ² - Zemljišno knjižni uložak izdan od Općinskog suda u Ivanić Gradu - vlasništvo INA-INDUSTRIJA NAFTE d.d. Zagreb						
45.	13	1003	13	319	Križ	1.412
- ukupna površina zemljišne čestice: 12.209 m ² - Zemljišno knjižni uložak izdan od Općinskog suda u Ivanić Gradu - Ugovor o zakupu zemljišta s vlasnikom zemljišne čestice						
46.	12	710	12	560	Križ	627
- ukupna površina zemljišne čestice: 4.326 m ² - Zemljišno knjižni uložak izdan od Općinskog suda u Ivanić Gradu - Ugovor o zakupu zemljišta s vlasnikom zemljišne čestice						
47.	11	981	11	560	Križ	1.000
- ukupna površina zemljišne čestice: 7.041 m ² - Zemljišno knjižni uložak izdan od Općinskog suda u Ivanić Gradu - Ugovor o zakupu zemljišta s vlasnikom zemljišne čestice						
48.	11	981	11	560	Križ	80
- ukupna površina zemljišne čestice: 7.041 m ² - Zemljišno knjižni uložak izdan od Općinskog suda u Ivanić Gradu - Ugovor o zakupu zemljišta s vlasnikom zemljišne čestice						
49.	10	710	10	560	Križ	477
- ukupna površina zemljišne čestice: 4.927 m ² - Zemljišno knjižni uložak izdan od Općinskog suda u Ivanić Gradu - Ugovor o zakupu zemljišta s vlasnikom zemljišne čestice						
50.	1047	1609	1047	763	Križ	29
- ukupna površina zemljišne čestice: 6.536 m ² - Zemljišno knjižni uložak izdan od Općinskog suda u Ivanić Gradu - Pravo služnosti na javnom vodnom dobru						
51.	19/1	637	19/1	850	Križ	48
- ukupna površina zemljišne čestice: 2.431 m ² - Zemljišno knjižni uložak izdan od Općinskog suda u Ivanić Gradu - Ugovor o zakupu zemljišta s vlasnikom zemljišne čestice						
52.	19/2	637	19/2	850	Križ	201
- ukupna površina zemljišne čestice: 2.432 m ² - Zemljišno knjižni uložak izdan od Općinskog suda u Ivanić Gradu - Ugovor o zakupu zemljišta s vlasnikom zemljišne čestice						
53.	21	1122	21	691	Križ	157
- ukupna površina zemljišne čestice: 1.767 m ² - Zemljišno knjižni uložak izdan od Općinskog suda u Ivanić Gradu - Ugovor o zakupu zemljišta s vlasnikom zemljišne čestice						

54.	20/1	1285	20/1	560	Križ	360
- ukupna površina zemljišne čestice: 360 m ²						
- Zemljišno knjižni uložak izdan od Općinskog suda u Ivanić Gradu - Ugovor o zakupu zemljišta s vlasnikom zemljišne čestice						
55.	20/2	217	20/2	1374	Križ	48
- ukupna površina zemljišne čestice: 462 m ²						
- Zemljišno knjižni uložak izdan od Općinskog suda u Ivanić Gradu - Ugovor o zakupu zemljišta s vlasnikom zemljišne čestice						
56.	1365	3440	1365	3440	Širinec	4.894
- ukupna površina zemljišne čestice: 15.258 m ²						
- Zemljišno knjižni uložak izdan od Općinskog suda u Ivanić Gradu - Ugovor o zakupu zemljišta s vlasnikom zemljišne čestice						
57.	948	2754	948	2754	Širinec	3.630
- ukupna površina zemljišne čestice: 28.085 m ²						
- Zemljišno knjižni uložak izdan od Općinskog suda u Ivanić Gradu - Ugovor o zakupu zemljišta s vlasnikom zemljišne čestice						
58.	1015	2964	1015	2964	Širinec	2.669
- ukupna površina zemljišne čestice: 5.921 m ²						
- Zemljišno knjižni uložak izdan od Općinskog suda u Ivanić Gradu - Ugovor o zakupu zemljišta s vlasnikom zemljišne čestice						
59.	1016	2973	1016	2973	Širinec	2.061
- ukupna površina zemljišne čestice: 4.883 m ²						
- Zemljišno knjižni uložak izdan od Općinskog suda u Ivanić Gradu - Ugovor o zakupu zemljišta s vlasnikom zemljišne čestice						
60.	1017	2972	1017	2972	Širinec	645
- ukupna površina zemljišne čestice: 6.417 m ²						
- Zemljišno knjižni uložak izdan od Općinskog suda u Ivanić Gradu - Ugovor o zakupu zemljišta s vlasnikom zemljišne čestice						
61.	1014	219	1014	3163	Širinec	300
- ukupna površina zemljišne čestice: 14.882 m ²						
- Zemljišno knjižni uložak izdan od Općinskog suda u Ivanić Gradu - Ugovor o zakupu zemljišta s vlasnikom zemljišne čestice						
62.	2993/1	229	2993/1	229	Šušnjari	3.570
- ukupna površina zemljišne čestice: 9.278 m ²						
- Zemljišno knjižni uložak izdan od Općinskog suda u Ivanić Gradu - Ugovor o zakupu zemljišta s vlasnikom zemljišne čestice						
63.	2994/2	232	2994/2	232	Šušnjari	706
- ukupna površina zemljišne čestice: 2.369 m ²						
- Zemljišno knjižni uložak izdan od Općinskog suda u Ivanić Gradu - Ugovor o zakupu zemljišta s vlasnikom zemljišne čestice						
64.	272	688	272	1420	Križ	992
- ukupna površina zemljišne čestice: 4.663 m ²						
- Zemljišno knjižni uložak izdan od Općinskog suda u Ivanić Gradu - Ugovor o zakupu zemljišta s vlasnikom zemljišne čestice						

65.	271	688	271	1420	Križ	4.289
- ukupna površina zemljišne čestice: 12.972 m ² - Zemljišno knjižni uložak izdan od Općinskog suda u Ivanić Gradu - Ugovor o zakupu zemljišta s vlasnikom zemljišne čestice						
66.	270/1	688	270/1	1420	Križ	749
- ukupna površina zemljišne čestice: 2.294 m ² - Zemljišno knjižni uložak izdan od Općinskog suda u Ivanić Gradu - Ugovor o zakupu zemljišta s vlasnikom zemljišne čestice						
67.	273	15	273	1423	Križ	456
- ukupna površina zemljišne čestice: 8.464 m ² - Zemljišno knjižni uložak izdan od Općinskog suda u Ivanić Gradu - Ugovor o zakupu zemljišta s vlasnikom zemljišne čestice						
68.	277/2	1107	277/2	1424	Križ	252
- ukupna površina zemljišne čestice: 6.496 m ² - Zemljišno knjižni uložak izdan od Općinskog suda u Ivanić Gradu - Ugovor o zakupu zemljišta s vlasnikom zemljišne čestice						
69.	3274	1198	3274	1198	Šušnjari	4.727
- ukupna površina zemljišne čestice: 4.727 m ² - Zemljišno knjižni uložak izdan od Općinskog suda u Ivanić Gradu - vlasništvo INA-INDUSTRIJA NAFTE d.d. Zagreb						
70.	3257	1204	3257	1204	Šušnjari	81
- ukupna površina zemljišne čestice: 81 m ² - Zemljišno knjižni uložak izdan od Općinskog suda u Ivanić Gradu - vlasništvo INA-INDUSTRIJA NAFTE d.d. Zagreb						
71.	3258/2	1205	3258/2	1205	Šušnjari	1.449
- ukupna površina zemljišne čestice: 1.449 m ² - Zemljišno knjižni uložak izdan od Općinskog suda u Ivanić Gradu - vlasništvo INA-INDUSTRIJA NAFTE d.d. Zagreb						
72.	915/2	2251	915/2	2251	Širinec	443
- ukupna površina zemljišne čestice: 443 m ² - Zemljišno knjižni uložak izdan od Općinskog suda u Ivanić Gradu - vlasništvo INA-INDUSTRIJA NAFTE d.d. Zagreb						
73.	917/2	2251	917/2	2251	Širinec	472
- ukupna površina zemljišne čestice: 472 m ² - Zemljišno knjižni uložak izdan od Općinskog suda u Ivanić Gradu - vlasništvo INA-INDUSTRIJA NAFTE d.d. Zagreb						
74.	2505	1188	2505	1188	Šušnjari	2.809
- ukupna površina zemljišne čestice: 2.809 m ² - Zemljišno knjižni uložak izdan od Općinskog suda u Ivanić Gradu - vlasništvo INA-INDUSTRIJA NAFTE d.d. Zagreb						
75.	3348	1222	3348	1222	Šušnjari	10
- ukupna površina zemljišne čestice: 10 m ² - Zemljišno knjižni uložak izdan od Općinskog suda u Ivanić Gradu - vlasništvo INA-INDUSTRIJA NAFTE d.d. Zagreb						

76.	3147	1201	3147	1201	Šušnjari	188
- ukupna površina zemljišne čestice: 188 m ² - Zemljišno knjižni uložak izdan od Općinskog suda u Ivanić Gradu - vlasništvo INA-INDUSTRIJA NAFTE d.d. Zagreb						
77.	2493	1199	2493	1199	Šušnjari	240
- ukupna površina zemljišne čestice: 240 m ² - Zemljišno knjižni uložak izdan od Općinskog suda u Ivanić Gradu - vlasništvo INA-INDUSTRIJA NAFTE d.d. Zagreb						